

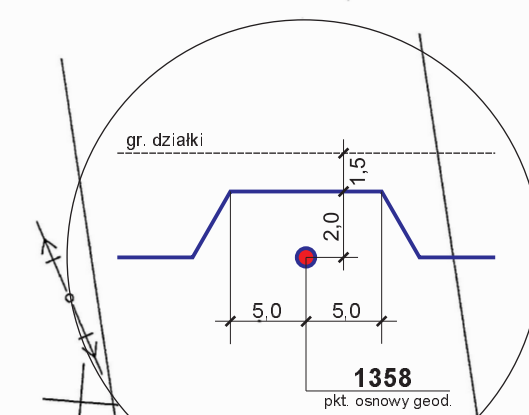
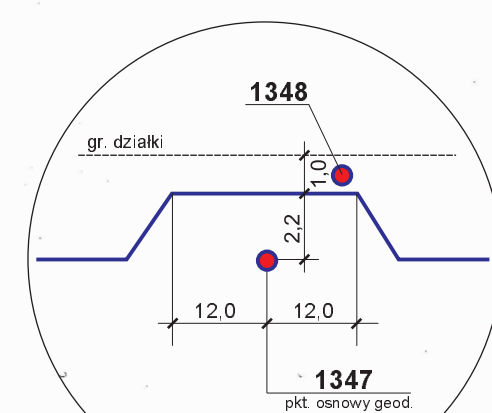
KIEROWNIK ROBOTY
GEODETA UPRAWNIONY
nr upraw. 28164
Kuś
inż. Krystian Blicharski

Geobmatix
sp. z o.o.
21-209 Lublin, ul. Melgiewska 2
Tel/Fax: (81) 532 40 66
NIP: 742-79-76-83 REGON: 140311590 KRS: 000029643

Arkusz 10







woj. mazowieckie
pow. wolskiński
gm. Strachówka
os. Rozalin, Młynsko, Józefów, Amcpol
Skala 1 : 1000
Układ Współrzędnych: PUWG 2000 sreła 7
Poziom odniesienia: Konszrad 86
Sekcja:

Wykazane na mapie granice przyjęto wg ewidencji gruntów. Nie wykluca się istnienia na terenie urządzeń podziemnych, które nie zostały zlecone do pomiaru przez zasypaniem. Wszelkie trwałe obiekty podlegają wytyczeniu przez jednostkę wykonawstwa geodetycznego



Legenda / uwagi:

- Sieć wodociągowa zaprojektowana została ze spadkiem odpowiadającym spadkowi terenu.
- Projekt oddzieleni i przyłączy wodociągowych poza pasem drogowym stanowi odrębne opracowanie.
- Przewody podciągami komunikacyjnymi - bez rur osłonowych.
- Skrzyżowania z kablami telekomunikacyjnymi zabezpieczyć należy rurami ochronnymi 2-dzielnymi typu ATOT, typ PS - 110, L=2,00 mb.
- Roboty ziemne wykonywane w zbliżeniu do systemu korzeniowego istniejącego drzewostanu wykonywać ręcznie lub metodą bezwykopową (przewiert).

-  Projektowana sieć wodociągowa
-  Projektowane przyłącza wodociągowe
-  Projektowane przewozy bez rur osł.
-  Projektowana zasuwa wodociągowa
-  Projektowany hydrant p.poż. Ø80
-  Projektowane przewozy z rurą osł.

UWAGA: min. odległość osi wodociągu od skraju jezdni drogi powiatowej - 1,00 mb

Investor:
GMINA STRACHÓWKA UL. C.K.NORWIDA 6
05-282 STRACHÓWKA

Opracował: **USŁUGI PROJEKTOWE W BUDOWNICTWIE**

 inż. Ryszard Łada
 ul. Wolności 16/3, 22-100 Chełm
 tel/fax: 82 563 75 68; 605 403 047
 e-mail: ryszard.lada@poczta.fm

Obiekt:
SIEĆ WODOCIĄGOWA W MIEJSCOWOŚCI ROZALIN

Adres: m. Rozalin, gmina Strachówka dz. Nr 171/1, 173/2,
272/2, 986/1, 986/2, 501/1, 502/, 102/1
Obr. geod. Rozalin; dz, Nr 28, 89 Obr, geod. Annopol

Rysunek:
Plan sytuacyjny - sieć wodociągowa

Specjalność: instalacyjna - br. sanitarna	Faza: PROJEKT BUDOWLANY
--	-----------------------------------

Projektant br. sanitarna:	inż. Ryszard Lada	584/Ch/86
------------------------------	-------------------	-----------

Zespół:			
---------	--	--	--

Sprawdził			

	High School Grade 11	PWOS/06	
Date:	Student:	My name is:	

04. 2012r.	1:1000	02
------------	--------	----

ROZPOWŚCZANIE NINIEJSZEGO OPRAWOWANIA, JAK TEŻ JEGO FRAGMENTÓW, W TYM KONCEPCJI, RYSUNKÓW, RYSUNKÓW A. PNADZIELA, Z DZIAŁA DANYCH - ZA WYJĄTKIEM WŁASZCZYCH ORGANÓW ADMINISTRACJI PRZEKAZYWANIE W JAKIEJKOLWIEK FORMIE, W TYM ELEKTRONICZNEJ, MECHANICZNEJ, FOTOKOPII, REPRODUKUCJI, PRZEDRUKU ORAZ DOKONYWANIE ZMIAN BEZ ZGODY AUTORA JEST ZABRONIONE I PODLEGA ODPOWIEDZIALNOŚCI KARNEJ Z MOCY ART.116,117 118 USTAWY Z DNIA 14 LUTEGO 1994 R. O PRAWIE AUTORSKIM I PRAWACH POKREWNYCH (DZ. U. NR 24 POZ.83 z 1994 R)